

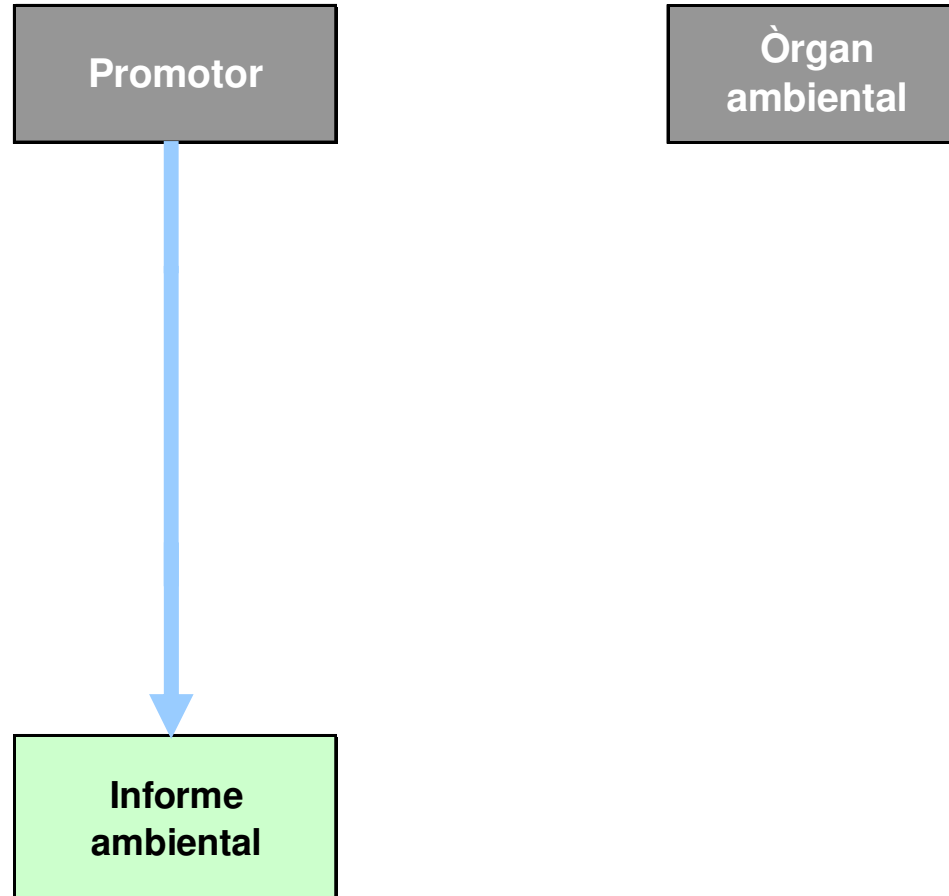
Avaluació ambiental dels plans urbanístics

Seqüència dels documents ambientals

ETAPES		DOCUMENTS	
		Òrgan promotor	Òrgan ambiental
1	Elaboració de l'ISA, l'abast del qual serà determinat per l'òrgan ambiental	Avanç de pla Informe ambiental preliminar	
			Document de Referència
		Informe de Sostenibilitat Ambiental	
2	Realització de consultes i informació pública		
3	Elaboració de la MA	Memòria Ambiental	Resolució d'acord
4	Consideració de l'ISA, i la MA en l'aprovació definitiva del POUM		
5	Publicitat de la informació sobre l'aprovació del Pla		

Informe ambiental

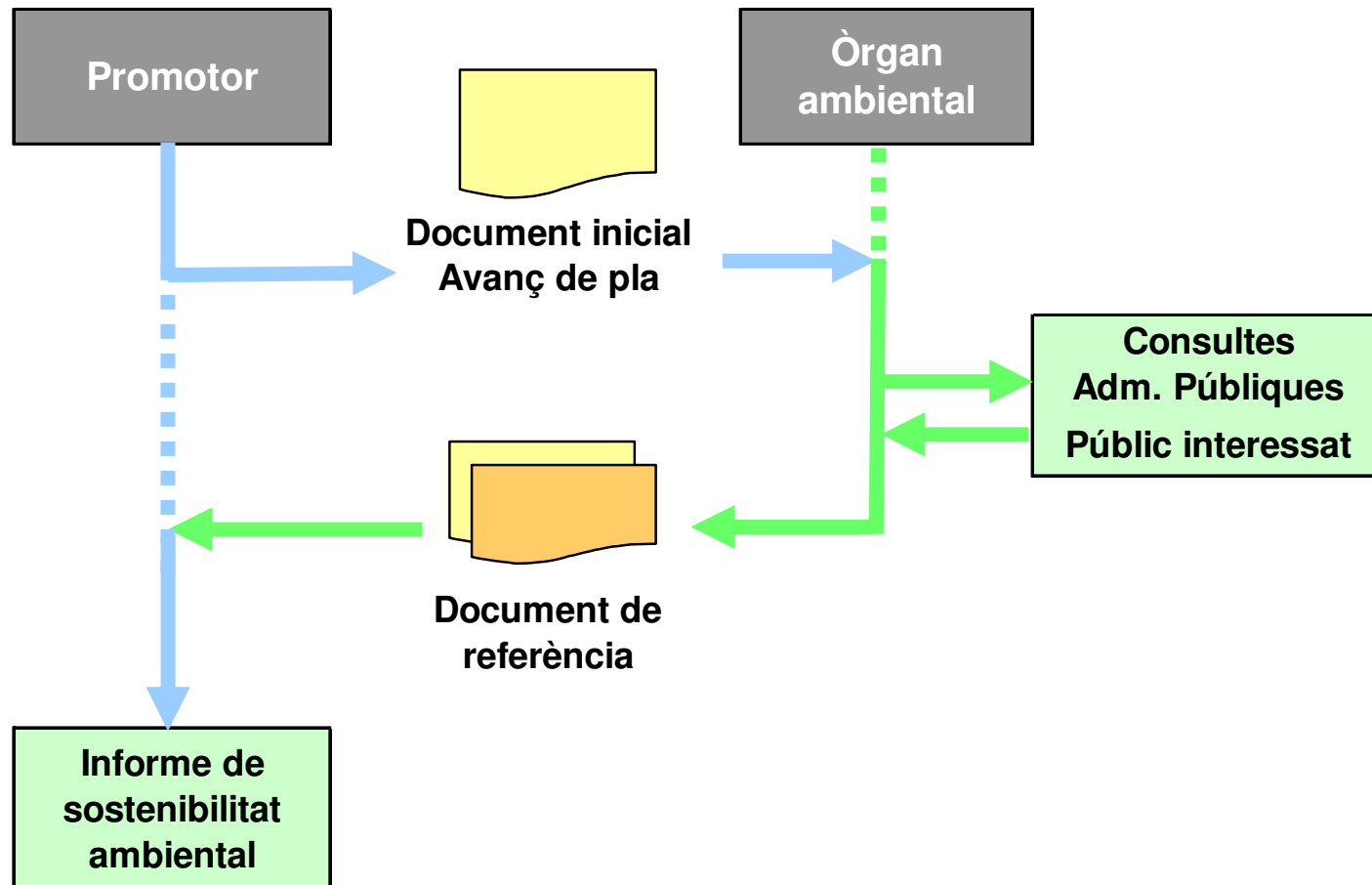
Llei 10/2004 (DL 1/2005)



Informe de sostenibilitat ambiental

Determinació de l'abast de l'ISA: Document de referència

Decret 305/2006 (DL 1/2005)



Determinació de l'abast de l'ISA

Document de referència

Aspectes a destacar del tràmit de determinació de l'abast de l'ISA

- Facilita que la informació ambiental analitzada sigui **exhaustiva** sobre els principals efectes del pla, no deixant marge a qüestions que puguin preocupar als grups de població o individus afectats
- Ajuda a centrar l'interès en els **aspectes ambientals més importants**
- Facilita la identificació de les **alternatives** i les mesures d'atenuació dels possibles efectes del pla
- Redueix el risc de retards per possibles sol·licituds de **documentació complementària**

Document de referència

Consultes: Administracions públiques afectades

Biodiversitat, flora i fauna	<ul style="list-style-type: none">• DG del Medi Natural	<ul style="list-style-type: none">• Àrea de Medi Natural
Terra	<ul style="list-style-type: none">• DG del Medi Natural• DARP	<ul style="list-style-type: none">• Àrea de Medi Natural• DG de Desenvolupament Rural
Aire, factors climàtics	<ul style="list-style-type: none">• DG Qualitat Ambiental	<ul style="list-style-type: none">• Servei de Vigilància i Control de l'Aire
Aigua	<ul style="list-style-type: none">• Agència Catalana de l'Aigua• MMA (DG Costes, CHE)	<ul style="list-style-type: none">• Serveis Territorials ACA• Servei Provincial de Costes
Població, salut humana	<ul style="list-style-type: none">• DG Salut Pública• Agència Residus de Catalunya	<ul style="list-style-type: none">• SSTT Sec. Salut Ambiental• Departament de Planificació
Bens materials, patrimoni històric i cultural	<ul style="list-style-type: none">• AGE (Subdelegació Govern)• Dept. Economia i Finances• DG Patrimoni Cultural	<ul style="list-style-type: none">• Subdelegació del Govern• DG Patrimoni• DG Patrimoni Cultural
Paisatge	<ul style="list-style-type: none">• DG Arquitectura i Paisatge	<ul style="list-style-type: none">• DG Arquitectura i Paisatge
Ordenació del territori i urbanisme	<ul style="list-style-type: none">• DG Urbanisme• Ens locals	<ul style="list-style-type: none">• Servei Territorial Urbanisme• Ajuntaments, Diputacions i CC

Consultes a administracions públiques afectades

Vector aigua. Àrea de Medi Natural

- Incorporació als plànols i a la normativa del POUM de:
 - Espais fluvials que formen part de [Natura 2000](#). Efectes sobre les espècies i hàbitats inclosos
 - [Zones humides](#) (protecció segons a. 11 Llei 12/1985)
 - Cursos fluvials com a espais per al [manteniment de la connectivitat ecològica](#) (planejament territorial)
 - Qualificació de [sòl de protecció especial - connector fluvial](#) de terrenys inclosos en la [zona fluvial](#)

Fonts d'informació:

- Bases per a les directrius de connectivitat ecològica de Catalunya (DMAH, 2006). Apartat 2.5 Espais fluvials
- Directrius de gestió de Natura 2000 per als espais d'aigües continentals 25 espais (rius i estanys). DOGC 4.735, de 6.10.2006
- Inventari de zones humides (DMAH 2000)
- Criteris d'intervenció en els espais fluvials (ACA, 2002)

Consultes a administracions públiques afectades

Vector aigua. Agència Catalana de l'Aigua (1)

Sobre el [sistema d'abastament d'aigua](#):

- Avaluació de la suficiència i qualitat dels recursos d'aigua disponibles per atendre la demanda futura planificada
- Diagnosi sobre la xarxa en alta actual i la xarxa de distribució
- Descripció de les actuacions necessàries per a la seva ampliació, millora o adaptació a la nova demanda urbana

Sobre el [sistema de sanejament d'aigües residuals](#):

- Diagnosi de la situació actual
- Descripció de les actuacions i inversions que en el futur sigui necessari executar per poder consolidar el creixement que preveu el POUM
- Relació amb plans sectorials: PSARU 2005 / PSARI 2003

Consultes a administracions públiques afectades

Vector aigua. Agència Catalana de l'Aigua (2)

Sobre el [risc d'inundació](#):

- Justificació de l'ordenació del POUM envers l'article 6 del Decret 305/2006:
 - Zona fluvial (sistema hidràulic) (Q10)
 - Zona de sistema hídric (Q100)
 - Zona inundable per a episodis extraordinaris (Q500)
- Relació amb plans sectorials: PEF
- Anàlisi de l'admissibilitat d'ocupació de les superfícies urbanitzables
- Determinació o previsió, si calen, d'actuacions d'infraestructura hidràulica i/o mesures de protecció passiva necessàries
- Diagnosi sobre la [xarxa actual de drenatge](#) urbà superficial
- Previsions de ampliació i millora, atenent al creixement del sol urbà i urbanitzable, per reduir el risc d'inundació del nucli urbà en pluges intenses

Consultes a administracions públiques afectades

Vector aigua. Agència Catalana de l'Aigua (3)

Sobre la [normativa urbanística](#):

- Representació de l'àmbit de la franja de la [zona de policia](#) (RDL 1/2001, de 20 de juliol) de 100 m a cada costat de les lleres públiques en tot l'àmbit del terme municipal i règim administratiu d'autoritzacions
- Referència a les [normes de protecció](#) per l'ús de les [aigües subterrànies](#) (Decret 283/1998, declaració de zones vulnerables a la contaminació per nitrats de fonts agràries)
- Competència de l'ACA per:
 - L'atorgament de les autoritzacions i/o concessions administratives per [l'ús de l'aigua](#)
 - L'autorització i/o l'informe i la imposició dels límits dels [abocaments d'aigües residuals al medi](#) (RDPH, RD 849/1986, Llei 3/1998, LIIAA)

Document de referència

Consultes: Públic interessat

Persones jurídiques vinculades a la protecció del medi ambient, llurs objectius afectats pel pla i > 2 anys legalment constituïda i exercint activitats per aconseguir fins
(art. 10 Ley 9/2006)

- Associacions de defensa i estudi de la natura (IAEDEN, ANG, ...)
- Fundacions per la protecció del medi ambient (Fundació Territori i Paisatge, Fundació Natura, ..
- (...)

Altres organismes

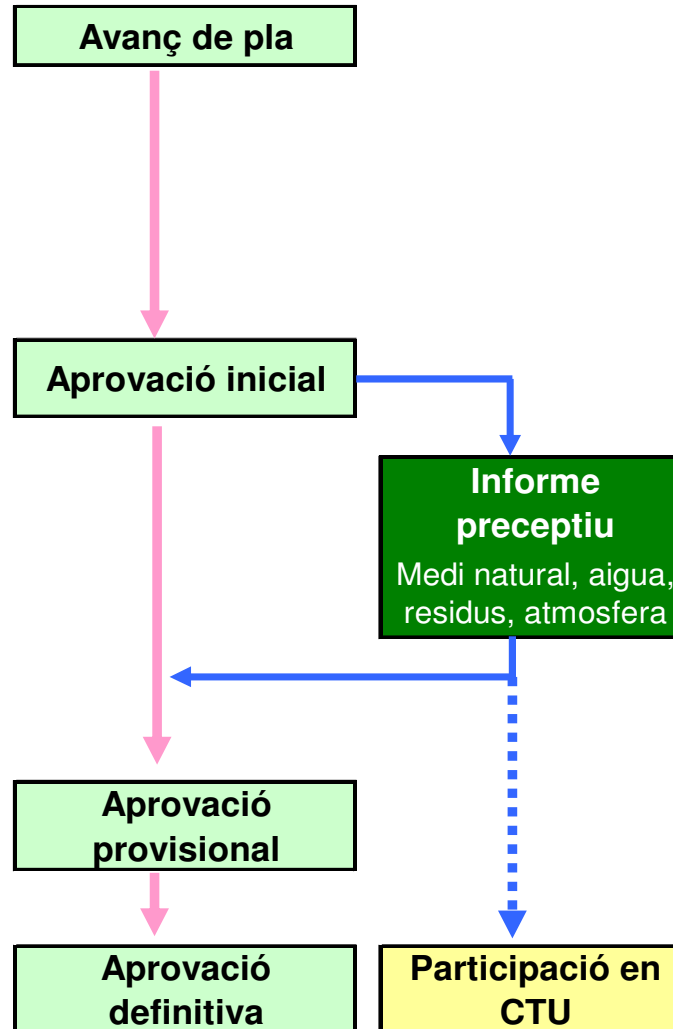
- Consorcis d'aigua i residus
- Observatoris vinculats al medi ambient
- Consorcis gestió espais naturals protegits
- Universitats
- ICHN
- Instituts i centres recerca: CSIC, CREAM, ...

Document de Referència

Tramitació

- Entrada de la sol·licitud
 - Termini per emetre DR: un mes
 - Revisió del contingut de l'avanç de pla. Esmena o compleció.
- Consultes
 - Administracions afectades i públic interessat inicials
 - Termini: 15-20 dies en plans urbanístics
 - Notificació + acusament rebut
- Accés al Document Inicial
 - Actual: 10 còpies CD/paper
 - Proposta: Inserció al Web DMAH
- Document administratiu
 - Informe del responsable de l'OTAA, incorpora criteri DMAH i el resultat de les consultes

Intervenció del DMAH en la tramitació de plans urbanístics



Intervenció del DMAH en la tramitació de plans urbanístics

